

HOTĂRÂREA Nr.90

din 14 octombrie 2021, cu privire la aprobarea solicitării de trecere a drumului forestier – Baicu, precum și a terenului aferent acestuia, din domeniul public al Statului Român și administrarea Regiei Naționale a Pădurilor - ROMSILVA, în domeniul public al orașului Dragomirești și administrarea Consiliului Local al Orașului Dragomirești;

Consiliul Local Dragomirești, județul Maramureș;

Având în vedere:

Proiectul de hotărâre inițiat de primarul orașului Dragomirești;

Referatul de aprobare al primarului orașului Dragomirești;

Raportul de specialitate al compartimentului de resort din cadrul aparatului de specialitate al primarului orașului Dragomirești;

Hotărârea nr. 16 / 29.11. 2017 a Consiliului de Administrație al Regiei Naționale a Pădurilor (RNP)-ROMSILVA prin care s-a avizat favorabil solicitarea de trecere a drumului auto forestier (DAF) Baicu indicativ UP II, ua 236D parțial și a terenului aferent acestuia din domeniul public al statului și din administrarea RNP-ROMSILVA în domeniul public al orașului Dragomirești și în administrarea Consiliului Local al orașului Dragomirești;

Prevederile art.10 și 34 din Legea nr. 46 / 2008-Codul Silvic, republicată, cu modificările și completările ulterioare;

Prevederile Legii nr. 192 / 2010 privind trecerea unor drumuri forestiere din domeniul public al statului și administrarea Regiei Naționale a Pădurilor-ROMSILVA, în domeniul public al unor unități administrativ teritoriale și în administrarea consiliilor locale ale acestora;

Ordinul Ministerului Apelor și Pădurilor nr. 1019 / 2019 pentru aprobarea Normelor metodologice referitoare la criteriile și modalitățile practice de aplicare a prevederilor Legii nr. 192 / 2010 privind trecerea unor drumuri forestiere, a căilor ferate forestiere și a lucrărilor de corectare a torenților din domeniul public al statului și din administrarea Regiei Naționale a Pădurilor-Romsilva în domeniul public a unor unități administrativ-teritoriale și în administrarea consiliilor locale ale acestora;

Prevederile art. 287 lit.b, art.292 din O.U.G. nr. 57 / 2019 privind Codul administrativ;

Ordinul Ministrului nr.1770/26.10.2010, Ordinul Ministrului nr.1461/24.05.2011 și Ordinul Ministrului nr.151/28.01.2016;

În temeiul prevederilor 129 alin. (2) lit. b și c, art. 139 alin. (1), art. 196 alin. (1) lit. a din O.U.G. nr. 57 / 2019 privind Codul administrativ;

HOTĂRĂȘTE:

Art.1-Se aprobă solicitarea trecerii drumurilor forestiere din bazinul Baicu, de la km. 0 până la km. 15,46, prevăzute în anexa nr. 1 la prezenta și care face parte integrantă din aceasta precum și a terenurilor aferente acestora, din orașul Dragomirești, județul Maramureș, din domeniul public al Statului Român și administrarea Regiei Naționale a

Pădurilor -ROMSILVA- în domeniul public al orașului Dragomirești, județul Maramureș și administrarea Consiliului Local Dragomirești, județul Maramureș.

Art.2-(1)Drumurile forestiere pentru care se aprobă solicitarea trecerii din domeniul public al Statului Român și administrarea Regiei Naționale a Pădurilor -ROMSILVA- în domeniul public al orașului Dragomirești, județul Maramureș și administrarea Consiliului Local Dragomirești, județul Maramureș, sunt identificate conform anexei nr.2 la prezenta și care face parte integrantă din aceasta.

(2)Terenurile aferente drumurilor forestiere din bazinul Baicu, Unitatea Administrativ Teritorială Dragomirești, pentru care se aprobă solicitarea trecerii din domeniul public al Statului Român și administrarea Regiei Naționale a Pădurilor -ROMSILVA- în domeniul public al orașului Dragomirești, județul Maramureș și administrarea Consiliului Local Dragomirești, județul Maramureș, sunt identificate conform anexei nr.3 la prezenta și care face parte integrantă din aceasta.

Art.3-Scopul trecerii drumurilor forestiere din bazinul Baicu și a terenurilor aferente acestora, prevăzute la art.1 , se va face în vederea dezvoltării și modernizării infrastructurii forestiere, în condițiile legii , asumându-și în acest sens această obligație.

Art.4-Dezvoltarea și modernizarea infrastructurii forestiere (drumurile forestiere din bazinul Baicu) se va realiza până la sfârșitul anului 2026.

Art.5-Neîndeplinirea obiectivului propus conform prevederilor art.4 din prezenta hotărâre până la termenul stabilit, duce la întoarcerea drumurilor forestiere din bazinul Baicu, precum și a terenurilor aferente acestora, în domeniul public al statului și administrarea Regiei Naționale a Pădurilor –ROMSILVA.

Art.6-Consiliul Local Dragomirești, se obligă să respecte regimul silvic al drumurilor forestiere și a terenurilor aferente acestora.

Art.7-Consiliul Local Dragomirești, va respecta prevederile art.7, alin.(3) din Legea nr. 46 / 2008 privind Codul Silvic, care interzice trecerea drumurilor forestiere și a terenurilor aferente acestora, din domeniul public al orașului în domeniul privat al orașului prin hotărâre a consiliului local.


Art.8-Inventarul bunurilor care alcătuiesc domeniul public al orașului Dragomirești , se modifică în mod corespunzător.

Art.9-Începând cu data adoptării prezentei hotărâri, Hotărârea nr. 53/ 29 iunie 2020 a Consiliului Local Dragomirești, se revocă.

Art.10-Cu aducerea la îndeplinire a prezentei hotărâri, se însărcinează d-nul Țiplea Vasile, primarul orașului Dragomirești.

Art.11-Prezenta hotărâre se va comunica: domnului Țiplea Vasile-primarul orașului Dragomirești; Consiliului Județean Maramureș; Direcției Silvice Maramureș; secretarului general al orașului Dragomirești; Instituției Prefectului-județul Maramureș.

Contrasemnează:
SECRETAR GENERAL,
Mîrza Ioana Raluca



Președinte de ședință,
Ardelean Ioan



DATELE DE IDENTIFICARE


ale bunurilor imobile aflate în domeniul public al statului și în administrarea Regiei Naționale a Pădurilor-ROMSILVA, pentru care se modifică descrierea tehnică

Nr. crt.	Număr de inventar la Ministerul Finanțelor Publice	Cod de clasificare	Denumirea bunului care face obiectul actului normativ	Caracteristici tehnice ale bunurilor cf. OMFP nr. 1718/2011
0	1	2	3	4
1	148394	8.04.04	DR.AUTOF.BAICU	Lungimea 10,08 km
2	148402	8.04.04	DR.AUTOF.CONOLIDARE	Lungimea 0,00 km
3	148412	8.04.04	DR.AUTOF.PLESCUT	Lungimea 1,00 km
4	148430	8.04.04	DR.AUTOF.VL.POIENII	Lungimea 3,55 km
5	148435	8.04.04	DR.AUTOF.VL.SCARILOR	Lungimea 0.83 km

Notă caracteristicile tehnice corespund amenajamentului 2019 cele 5 mijloace fixe se transferă în integralitate.

SEF OCOL

Dr.ing. Pavel HORJ




DATELE DE IDENTIFICARE

a drumurilor forestiere care se trec din domeniul public al statului și din administrarea RNP – ROMSILVA în domeniul public al Comunei Dragomirești și în administrarea Consiliului Local al Comunei Dragomirești Județul Maramureș

Nr. crt.	Denumirea bunului imobil	Cod de clasificare	Indicativul drumului în amenajament	Lungime -km-	Persoana juridică de la care se transmite bunul imobil	Persoana juridică la care se transmite bunul imobil	Nr. de inventar RNP – Romsilva	Valoare de inventar RNP – Romsilva -lei-	Nr. de inventar MFP	Valoare de inventar MFP -lei-
0	1	2	3	4	5	6	7	8	9	10
1	DR.AUTOF.BAICU	8.04.04	UP II ua 236D, Ocolul Silvic Dragomiresti	10,08	Statul român, din administrarea Regiei Naționale a Pădurilor – Romsilva	Comuna Dragomiresti, în administrarea Consiliului Local al Comunei Dragomiresti	1012075	2049047.00	148394	2049047.00
	DR.AUTOF.CONSOLE IDARE	8.04.04	UP II ua 236D, Ocolul Silvic Dragomiresti	0	Statul român, din administrarea Regiei Naționale a Pădurilor – Romsilva	Comuna Dragomiresti, în administrarea Consiliului Local al Comunei Dragomiresti	2012083	1813.00	148402	1813.00
	DR.AUTOF.PLESCU T	8.04.04	UP II ua 240D, Ocolul Silvic Dragomiresti	1	Statul român, din administrarea Regiei Naționale a Pădurilor – Romsilva	Comuna Dragomiresti, în administrarea Consiliului Local al Comunei Dragomiresti	2012093	65000.00	148412	65000.00
	DR.AUTOF.VL.POIE NII	8.04.04	UP II ua 249D, Ocolul Silvic Dragomiresti	3,55	Statul român, din administrarea Regiei Naționale a Pădurilor – Romsilva	Comuna Dragomiresti, în administrarea Consiliului Local al Comunei Dragomiresti	2012112	220000.00	148430	220000.00
	DR.AUTOF.VL.SCAR ILOR	8.04.04	UP II ua 250D, Ocolul Silvic Dragomiresti	0,83	Statul român, din administrarea Regiei Naționale a Pădurilor – Romsilva	Comuna Dragomiresti, în administrarea Consiliului Local al Comunei Dragomiresti	2012116	145000.00	148434	145000.00

SEFCOL
Dr.ing. Pavel HORJ

Comuna Dragomiresti
Județul Maramureș



[Handwritten signature]

DATELE DE IDENTIFICARE

a terenurilor aferente drumurilor forestiere care se trec din domeniul public al statului și din administrarea RNP – ROMSILVA în domeniul public al Orașului Dragomirești și în administrarea Consiliului Local al Orașului Dragomirești, Județul Maramureș


Nr. crt.	Amplasamentul terenului	Cod de clasificare	Persoana juridică de la care se transmite bunul imobil	Persoana juridică la care se transmite bunul imobil	Localizarea terenului în cadastrul forestier	Suprafața -ha-	Nr. de inventar MFP
0	1	2	3	4	5	6	7
1	Comuna Dragomirești, Județul Maramureș	8.04.02	Statul român, din administrarea Regiei Naționale a Pădurilor – Romsilva	Comuna Dragomirești, în administrarea Consiliului Local al Comunei Dragomirești	UP .II., ua 236D parțial/total, Ocolul Silvic Dragomirești	6,05	148394
2	Comuna Dragomirești, Județul Maramureș	8.04.02	Statul român, din administrarea Regiei Naționale a Pădurilor – Romsilva	Comuna Dragomirești, în administrarea Consiliului Local al Comunei Dragomirești	UP .II., ua 236D parțial/total, Ocolul Silvic Dragomirești	0	148402
3	Comuna Dragomirești, Județul Maramureș	8.04.02	Statul român, din administrarea Regiei Naționale a Pădurilor – Romsilva	Comuna Dragomirești, în administrarea Consiliului Local al Comunei Dragomirești	UP .II., ua 240D parțial/total, Ocolul Silvic Dragomirești	0,60	148412
4	Comuna Dragomirești, Județul Maramureș	8.04.02	Statul român, din administrarea Regiei Naționale a Pădurilor – Romsilva	Comuna Dragomirești, în administrarea Consiliului Local al Comunei Dragomirești	UP .II., ua 249D parțial/total, Ocolul Silvic Dragomirești	2,13	148430
5	Comuna Dragomirești, Județul Maramureș	8.04.02	Statul român, din administrarea Regiei Naționale a Pădurilor – Romsilva	Comuna Dragomirești, în administrarea Consiliului Local al Comunei Dragomirești	UP .II., ua 250D parțial/total, Ocolul Silvic Dragomirești	0,50	148434

SEF OCOL
Dr.ing. Pavel HORJ



DATELE DE IDENTIFICARE
Conform CF

Nr. crt.	Denumirea bunului imobil	Amplasamentul terenului	Nr. de inventar MFP	Nr. de inventar RNP - Romsilva	Lun-gime -km-	Suprafata -ha-	Nr. de inventar MFP	Extras CF	Obs
0	1	2	3	4	5	6	7	8	
1		UP II ua 236D, Ocolul Silvic Dragomiresti	148394	1012075	10,08	6,05	148394		
2	DR.AUTOF.BAICU	UP II ua 236D, Ocolul Silvic Dragomiresti	148402	2012083	0	0	148402		Consolidarea reprezintă lucrari de betonare a 800 m din partea carosabilă a dr.autof.Baicu
3	DR.AUTOF.CONSOLE DARE	UP II ua 240D, Ocolul Silvic Dragomiresti	148412	2012093	1	0,60	148412		
4	DR.AUTOF.PLESCUT	UP II ua 249D, Ocolul Silvic Dragomiresti	148430	2012112	3,55	2,13	148430		
5	DR.AUTOF.VL.POIEN II	UP II ua 250D, Ocolul Silvic Dragomiresti	148434	2012116	0,83	0,50	148434		
	DR.AUTOF.VL.SCARI LOR								



SEF OCOL

Dr.ing. Pavel HORJ